





# ÚZEMNÍ PLÁN ČAKOVÁ ZMĚNA Č. 1

ÚPRAVA NÁVRHU PRO OPAKOVANÉ VEŘEJNÉ PROJEDNÁNÍ







## 2. HLAVNÍ VÝKRES

1 : 5 000

### LEGENDA NAVRŽENÝCH ZMĚN

STAV	NÁVRH	
		HRANICE ZASTAVĚNÉHO ÚZEMÍ K 1. 5. 2022
		HRANICE ZASTAVITELNÝCH PLOCH S OZNAČENÍM

### PLOCHY S ROZDÍLNÝM ZPŮSOBEM VYUŽITÍ

PLOCHY STABILIZOVANÉ	PLOCHY ZMĚN	
		PLOCHY SMÍŠENÉ OBYTNÉ
		PLOCHY ZAHRAD A SADŮ
		RUŠENÉ JEVY



